

SOUTH AFRICA PROJECT MAP 掲載プロジェクト一覧 (2013年3月)

更新プロジェクト

道路	
1	ハウテン州高速道路改修計画 (GFIP)
鉄道	
2	ハウトレイン高速鉄道 (Gautrain Rapid Rail Link)
3	ダーバン～ヨハネスブルク間高速鉄道
4	旅客鉄道サービス再構築計画
5	Moloto 回廊開発計画
6	Sishen～Saldanha 港鉄鉱石輸送専用線拡張計画
7	リチャーズベイ石炭輸送専用線拡張計画
港湾	
8	Ngqura コンテナターミナル拡張計画
9	ケープタウン港湾ターミナル拡張計画
10	ダーバン港コンテナターミナル拡張計画
水道	
11	Mokolo～Crocodile 水道設備拡張計画
12	Olifants 川水源設備建設計画第2期
エネルギー (発電)	
13	Kusile 石炭火力発電所建設計画
14	Medupi 石炭火力発電所建設計画
15	Grootvlei 石炭火力発電所改修計画
16	Ingula 揚水発電所建設計画
17	レソトハイランドダム水供給システム拡張計画第2期
18	Jeffreys Bay 風力発電所建設計画
19	Sere 風力発電所建設計画
20	北ケープ州ソーラーパーク建設計画
エネルギー (送電・配電)	
21	Zeus～Mercury 間・Zeus～Perseus 間 765 kV 架空送電線建設計画
22	中央送電線網
23	東部送電線網
24	西部送電線網
25	南部送電線網
26	北部送電網
27	北西部送電線網
28	北東部送電線網
ガス&石油	
29	Ikhwezi (旧 Jabulani) ガス田開発
30	Mthombo 精油所建設計画
31	シェールガス開発
32	Orange 盆地石油・ガス開発
33	新規マルチプロダクトパイプライン (NMPP)

新規プロジェクト

鉱業	
34	Zandkopsdrift レアアース開発計画
35	Waterberg 炭田開発計画 (合併事業)
36	Boikarabelo 炭鉱開発計画
37	Bushveld 鉱山開発計画
ガス&石油	
38	液化天然ガス受入基地建設計画
エネルギー (その他)	
39	廃棄物燃料化プロジェクト
鉄道・その他	
40	Rustenburg 高速バス (RRT)
41	Waterberg 鉄道拡張計画
42	南アフリカ～スワジランド貨物線
水道	
43	Umzimvubu 水資源開発計画
エネルギー (発電)	
44	Hopefield 風力発電所建設計画
45	Bokpoort 集光型太陽熱発電所建設計画
46	De Aar 太陽光発電所建設計画
47	Droogfontein 太陽光発電所
48	Kalkbult 太陽光発電所
49	Kathu 太陽光発電所
50	Letsatsi & Lesedi 太陽光発電所
51	MetroWind Van Stadens 風力発電所
52	Noblesfontein 風力発電所
53	Soutpan ソーラーパーク
54	Witkop ソーラーパーク
55	Boshoff 太陽光発電所
56	KiPower 石炭火力発電所
57	Khanyisa 石炭火力発電所
58	メガソーラー

SOUTH AFRICA PROJECT MAP



SOUTH AFRICA FACTS AND FIGURES

DEMOGRAPHICS

Country Overview

Country	Republic of South Africa
Capital	Pretoria
Provinces	9 Provinces
	Eastern Cape, Free State, Gauteng, KwaZulu-Natal, Limpopo, Mpumalanga, Northern Cape, North-West, Western Cape
Population	51 770 560 (2011)
	Urban population: 62%
Area	Total 1,219,090km ²
	Land 1,214,470km ²
	Water 4,620km ²
Ethnic groups	Black African 41,000,938 (79.2%), White 4,586,838 (8.9%), Coloured 4,615,401 (8.9%), Indian/Asian 1,286,930 (3.0%) (2011)

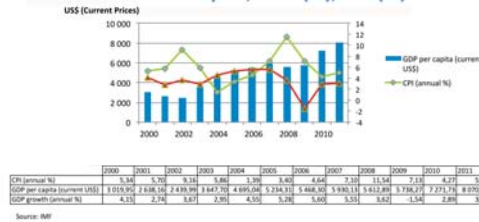
Source: Census 2011

Provinces

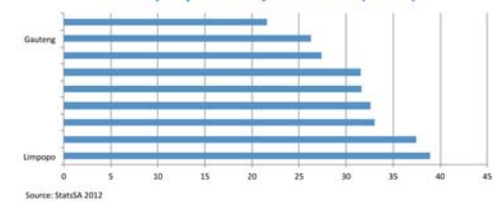
Name	Population	Area	GDP Share (%)	Access to Electricity	Access to Piped Water	Major Industry
Western Cape	5 822 734	168,966 km ²	14.1%	82.1%	99.1%	Agriculture, Motor industry
Eastern Cape	6 942 053	129,825 km ²	7.7%	84.5%	78.8%	Petrochemicals, Gold mining, Agriculture
Northern Cape	1 145 861	36,178 km ²	2.3%	83.9%	97.4%	Finance, Manufacturing, Transport, Technology, Telecommunication
Free State	2 745 590	84,361 km ²	5.5%	68.7%	97.8%	Sugar refining, Textile, Clothing, Chemicals, Rubber, Furniture, Paper, Vehicle assembly
KwaZulu-Natal	10 287 300	125,754 km ²	15.8%	50.0%	85.9%	Platinum group metals, Iron ore, Chromium, Coal mining, Agriculture
North West	3 509 953	76,495 km ²	6.7%	69.3%	91.6%	Mining, Agriculture
Gauteng	12 272 243	377,889 km ²	33.7%	75.3%	98.2%	Agriculture, Diamond mining, Sheep raising
Mpumalanga	4 039 939	104,882 km ²	7.0%	78.1%	87.4%	Gold, Platinum, Uranium mining

ECONOMY

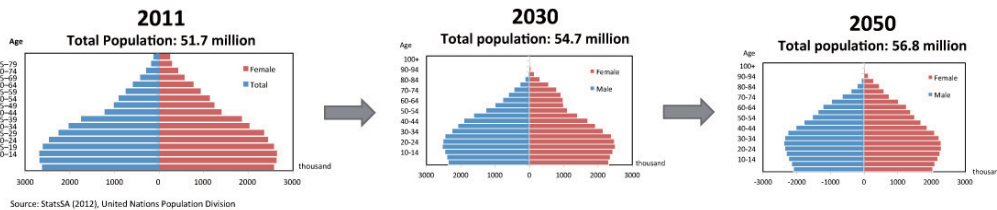
GDP Per Capita, GDP (%), CPI (%)



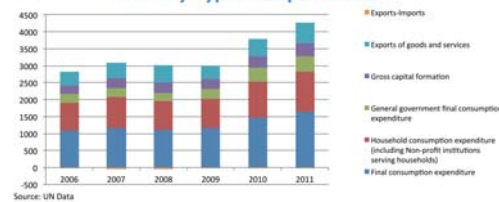
Unemployment by Province (2011)



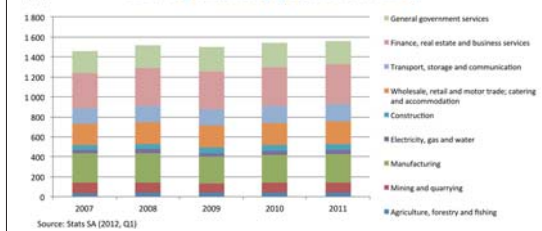
South Africa Population Pyramid



GDP by Type of Expenditure

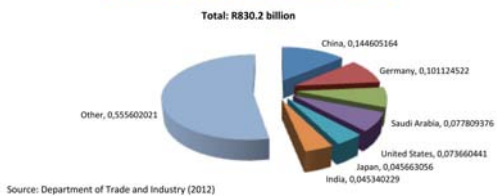


GDP by Industry (Current Prices)

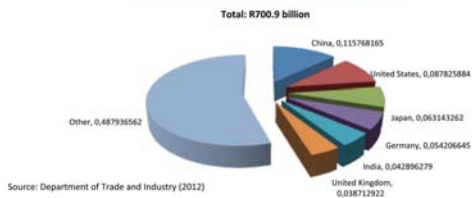


TRADE

SA Imports by Country 2012

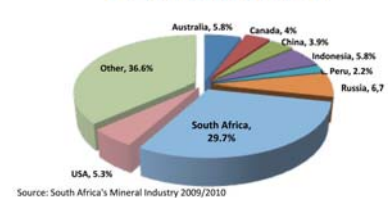


SA Exports by Country 2012

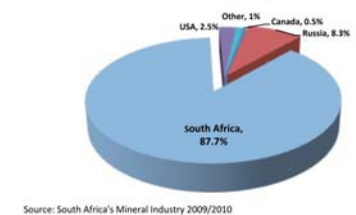


COMMODITIES

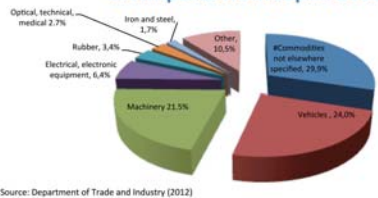
Gold Reserves (2010)



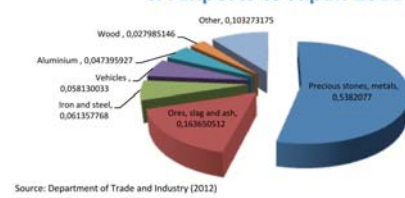
PGM Reserves (2010)



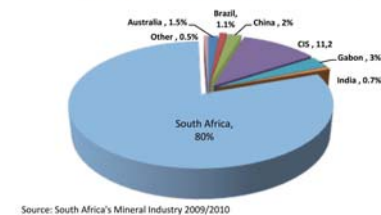
SA Imports from Japan 2011



SA Exports to Japan 2011



Manganese Reserves (2010)



Ferrochrome Resources (2010)

