

Banyuwangi Smart Kampung

Upaya untuk meningkatkan daya saing desa

BUDI SANTOSO, S.Sos

Dinas Komunikasi, Informatika dan Persandian Kabupaten Banyuwangi



DIMANA BANYUWANGI ?

Berada di Ujung Timur Pulau Jawa



BANYUWANGI BORDERLINE

- North** : Kabupaten Situbondo
- West** : Kabupaten Jember
- South** : Samudra Indonesia
- East** : Pulau Bali



KABUPATEN BANYUWANGI

Luas Wilayah :
5.782,50 km²



Populasi :
1.604.897

Panjang Garis Pantai
175,8 KM



Jumlah Pulau
10 Islands



25 Kecamatan
217 Desa

Issue Strategis

-  **IMAGE BANYUWANGI**
KOTA SANTET, POTENSI RENDAH
JAUH DARI PUSAT IBU KOTA
-  **LUAS WILAYAH 5.782,50 KM**
TERLUAS DI JAWA KEBUTUHAN
INFRASTRUKTUR PALING BESAR
-  **DISPARITAS WILAYAH**
KETIMPANGAN PERTUMBUHAN
EKONOMI
-  **ISU PELAYANAN PUBLIK**
KUALITAS PELAYANAN PUBLIK
CENDERUNG RENDAH
-  **PELANGGARAN TATA RUANG**
BANYAK PELANGGARAN TATA RUANG
-  **KEMISKINAN**
KEMISKINAN TINGGI 20,09 %



7 DIMENSI SMART KAMPUNG



IT MELIPAT JARAK DAN WAKTU

175 DESA

PENYIAPAN SDM DESA
TERSAMBUNG FIBER OPTIK



BANYUWANGI TERLUAS DI JAWA TIMUR

DENGAN 189 DESA DAN 28 KELURAHAN
JARAK DESA TERJAUH DENGAN BANYUWANGI
KOTA SEKITAR 200 KM DENGAN WAKTU
TEMPUH KURANG LEBIH 3 JAM

Pelayanan Publik Berbasis Teknologi Informasi

LAHIR PROCOT PULANG BAWA AKTA



Bayi lahir mendapatkan Akta Kelahiran, KIA dan Kartu Keluarga

SPM ONLINE (Surat Pernyataan Miskin)



Surat Pernyataan Miskin cukup melalui Kantor Desa diterbitkan dalam 6 jam

SURAT KETERANGAN KEPENDUDUKAN



One Stop Service Surat Keterangan Kependudukan di Kantor Desa

JALIN KASIH



Aplikasi untuk menanggulangi kemiskinan berbasis geospasial

Memulai Self Service Dalam Program Smart Kampung



LAYANAN KESEHATAN

JEMPUT BOLA RAWAT WARGA



Merawat Warga Miskin Sakit
di Rumah Oleh
Tim Medis Puskesmas

GANCANG ARON



Mengantarkan Obat
ke Pasien Miskin oleh Go - Jek

SAKINA



Untuk Menurunkan Angka
Kematian Ibu dan Anak

MOBIL UNIT REAKSI CEPAT (URC)



Mobil Layanan Desa
Stand By 24 Jam
Untuk Mengantar Warga
Yang Sakit

BANYUWANGI MENGAJAR

Penempatan guru fresh graduate dari program banyuwangi cerdas pada daerah dengan akses sulit

RUANGGURU

Kolaborasi dengan Ruang Guru untuk pemerataan kualitas pendidikan

BEASISWA BANYUWANGI CERDAS

Beasiswa untuk siswa pintar dan kurang mampu

ART AND CULTURE

Aula Desa terbuka untuk latihan menari

Layanan Pendidikan

GARDA AMPUH

Gerakan Daerah untuk menanggulangi anak putus sekolah

UANG SAKU SISWA MISKIN

Pemberian uang saku bagi siswa miskin

SD	5.000	Rupiah
SMP	10.000	Rupiah
SMA	15.000	Rupiah



PEMBERDAYAAN EKONOMI

banyuwangi-mall.com



**Mall Virtual Untuk
Menjual Produk UMKM**

**Pengembangan
Homestay**



**Larangan Pembangunan
Hotel di Sekitar
Tempat Wisata Tertentu**

INTERNET MARKETING



**Pelatihan Pemuda Untuk
Pemasaran Online**

**Pelatihan Bahasa Asing
Berbasis Desa**



**Pelatihan Bahasa Asing
Bagi Pemuda
(Inggris, Arab & Mandarin)**

PENANGGULANGAN KEMISKINAN

RANTANG KASIH



**Pemberian Makanan
Sehat dan Bergizi
Kepada Warga Tua Renta Miskin
Sebatang Kara Setiap hari**

BEDAH RUMAH



**Bedah Rumah
Warga Miskin**

ASURANSI PEKERJA INFORMAL



**Pemberian Asuransi
Kepada Penambang Belerang
Pesapon, Penderes Kelapa**

INFORMASI PUBLIK



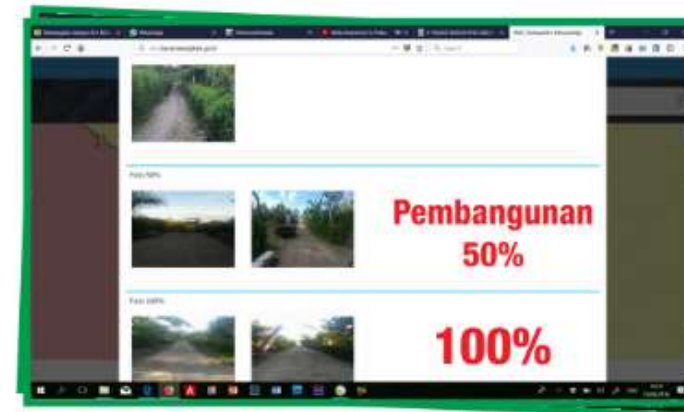
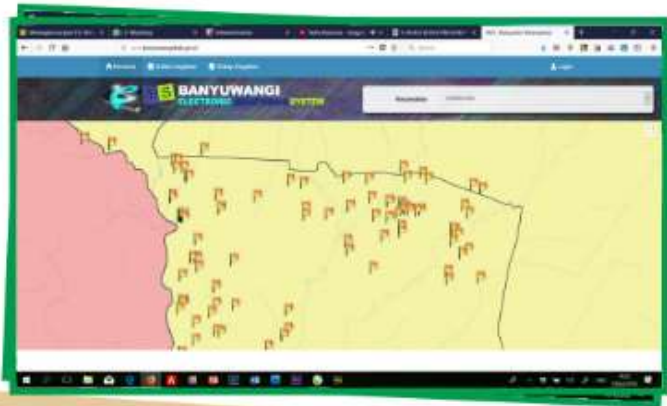
✓ E-Village Budgeting (Integrated system of village planning budgeting)



The screenshot displays the dashboard of the E-Village Budgeting system. It shows a table with budget data for the year 2024. The table includes columns for 'Kode', 'Uraian', 'Jumlah Anggaran', 'Jumlah Realisasi', 'Persentase', 'Kategori', and 'Status'. The data is organized into a tree structure on the left side of the screen.

Kode	Uraian	Jumlah Anggaran	Jumlah Realisasi	Persentase	Kategori	Status
11.0001.0000	Penghasilan: Pajak	98.400.000,00	98.400.000,00	100%	Pajak	100%
11.0002.0000	Penghasilan: Lain-lain	75.000.000,00	75.000.000,00	100%	Lain-lain	100%
11.0003.0000	Penghasilan: Lain-lain	49.000.000,00	49.000.000,00	100%	Lain-lain	100%

✓ E-Monitoring System (System for monitoring of development villages activities)






BANYUWANGI MASUK DALAM JARINGAN KOTA CERDAS ASEAN



PERENCANAAN DAERAH	TRANSPARANSI ANGGARAN DAERAH	LAYANAN DAERAH	SISTEM INFORMASI DAERAH
SIKD Kab. Banyuwangi	PERCADUAH Kab. Banyuwangi	G I S Kab. Banyuwangi	TKPK Kab. Banyuwangi
SIMBPPT Kab. Banyuwangi	P P I D Kab. Banyuwangi	SIPKB Kab. Banyuwangi	SISKUM Kab. Banyuwangi
E-VILLAGE Kab. Banyuwangi	S A B A Kab. Banyuwangi	S V A Kab. Banyuwangi	SISMIOP Kab. Banyuwangi
DAPODIK Kab. Banyuwangi	T P I D Kab. Banyuwangi	GARDA AMPUH Kab. Banyuwangi	SIM LPPD Kab. Banyuwangi
			PORTAL Kab. Banyuwangi
			DISKOP UMKM Kab. Banyuwangi
			SIM LPPDes Kab. Banyuwangi
			E-KINERJA Kab. Banyuwangi

seasia





KINERJA

PERBANDINGAN SEBELUM 2010 DAN SESUDAH 2018*

-  AKSESIBILITAS JAKARTA-BANYUWANGI + 21 JAM
-  AKSESIBILITAS JAKARTA - BANYUWANGI + 90 MENIT
-  IMAGE SEBAGAI KOTA SANTET
-  IMAGE KOTA WISATA UNWTO AWARD (MADRID, 2016)
-  KOTA TERKOTOR NOMOR 2 DI JAWA TIMUR
-  KOTA ADIPURA
-  LAPORAN KEUANGAN DISCLAIMER
-  WTP MURNI 2012 -2017 LAPORAN BERBASIS AKRUAL

PENGANGGURAN TERBUKA 6%  3,07%

KEMISKINAN 20,09%  7,80%

PDRB 32,46 T  72,25 T **NAIK 122,3%**

PENDAPATAN PER KAPITA 20,8 JUTA/ORANG /TAHUN  45,02 **NAIK 116,3%**

KUNJUNGAN WISMAN 12.500  105.249 **NAIK 741,992%**

KUNJUNGAN WISNUS 45.000  4.572.468 **NAIK 10.061%**

*) sampai dengan bulan November



Thank You